

**Pani
Iwona Wiśniewska
Starosta Stargardzki**

Szanowna Pani Starosto

Na podstawie art. 241 Kodeksu postępowania administracyjnego składam wniosek o poprawę danych dotyczących prowadzonej bazy ewidencji gruntów i budynków.

Uzasadnienie

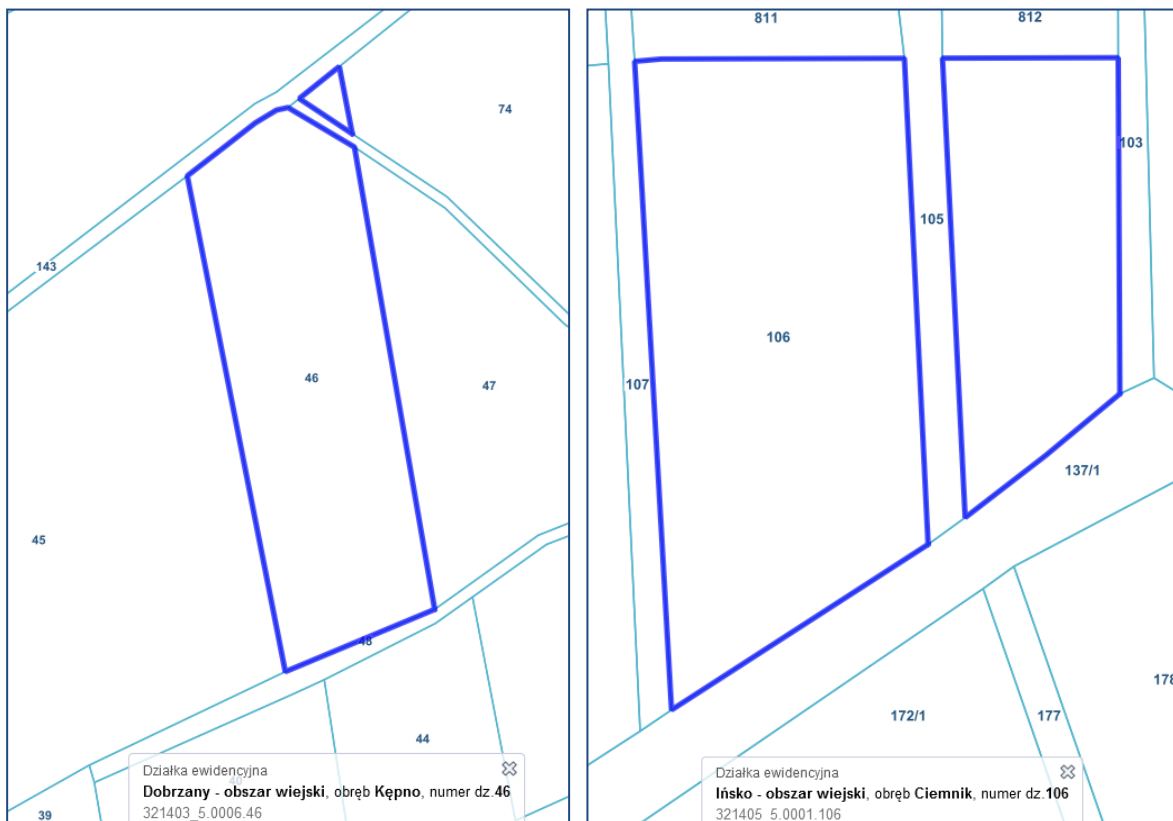
Zgodnie z art. 7d pkt 1 lit. b ustawy Pgik¹ do zadań starosty należy w szczególności (...) tworzenie, prowadzenie i udostępnianie dla obszaru powiatu baz danych, o których mowa w art. 4 ust. 1a pkt 7, 10 i 12 (w tym ewidencji gruntów i budynków).

W bazie ewidencji gruntów i budynków, którą Państwo prowadzą pojawiły się błędy dotyczący geometrii działek:

- | | |
|---|---|
| 1. 321402 5.0005.30 | 37. 321410 2.0016.296 |
| 2. 321403 5.0006.225/1 | 38. 321410 2.0016.3 |
| 3. 321403 5.0006.46 | 39. 321410 2.0016.305 |
| 4. 321403 5.0007.122/1 | 40. 321410 2.0016.31 |
| 5. 321403 5.0009.126/1 | 41. 321410 2.0016.343 |
| 6. 321404 2.0005.1097 | 42. 321410 2.0016.4 |
| 7. 321404 2.0005.117 | 43. 321410 2.0016.5 |
| 8. 321405 5.0001.106 | 44. 321410 2.0016.50 |
| 9. 321405 5.0001.168/1 | 45. 321410 2.0016.57 |
| 10. 321405 5.0001.174/1 | 46. 321410 2.0016.6 |
| 11. 321405 5.0001.176/1 | 47. 321410 2.0016.654 |
| 12. 321405 5.0001.43 | 48. 321410 2.0016.7 |
| 13. 321405 5.0002.58 | 49. 321410 2.0016.74 |
| 14. 321405 5.0002.66 | 50. 321410 2.0016.79 |
| 15. 321405 5.0007.110 | 51. 321410 2.0016.8/1 |
| 16. 321405 5.0008.57/3 | 52. 321410 2.0016.9 |
| 17. 321408 2.0002.186 | 53. 321410 2.0017.194 |
| 18. 321408 2.0004.72 | 54. 321410 2.0018.681/1 |
| 19. 321408 2.0007.117/4 | 55. 321410 2.0021.300 |
| 20. 321408 2.0007.496 | 56. 321410 2.0029.326/1 |
| 21. 321408 2.0007.505/1 | 57. 321411 5.0002.173/1 |
| 22. 321408 2.0008.366 | 58. 321411 5.0002.258 |
| 23. 321408 2.0008.368 | 59. 321411 5.0003.138 |
| 24. 321408 2.0008.447/1 | 60. 321411 5.0003.293 |
| 25. 321408 2.0008.449 | 61. 321411 5.0003.297 |
| 26. 321408 2.0008.451 | 62. 321411 5.0004.555 |
| 27. 321408 2.0008.453 | 63. 321411 5.0004.699 |
| 28. 321408 2.0008.505 | 64. 321411 5.0005.474/2 |
| 29. 321408 2.0008.623 | 65. 321411 5.0006.29 |
| 30. 321408 2.0008.640 | 66. 321411 5.0006.88/1 |
| 31. 321408 2.0008.679/9 | 67. 321411 5.0007.314 |
| 32. 321408 2.0010.207 | 68. 321411 5.0007.326 |
| 33. 321408 2.0010.37/2 | 69. 321411 5.0007.41/2 |
| 34. 321410 2.0001.5/4 | 70. 321411 5.0007.69/2 |
| 35. 321410 2.0016.10 | 71. 321411 5.0009.115/7 |
| 36. 321410 2.0016.2 | 72. 321411 5.0009.20 |
| | 73. 321411 5.0010.174, |

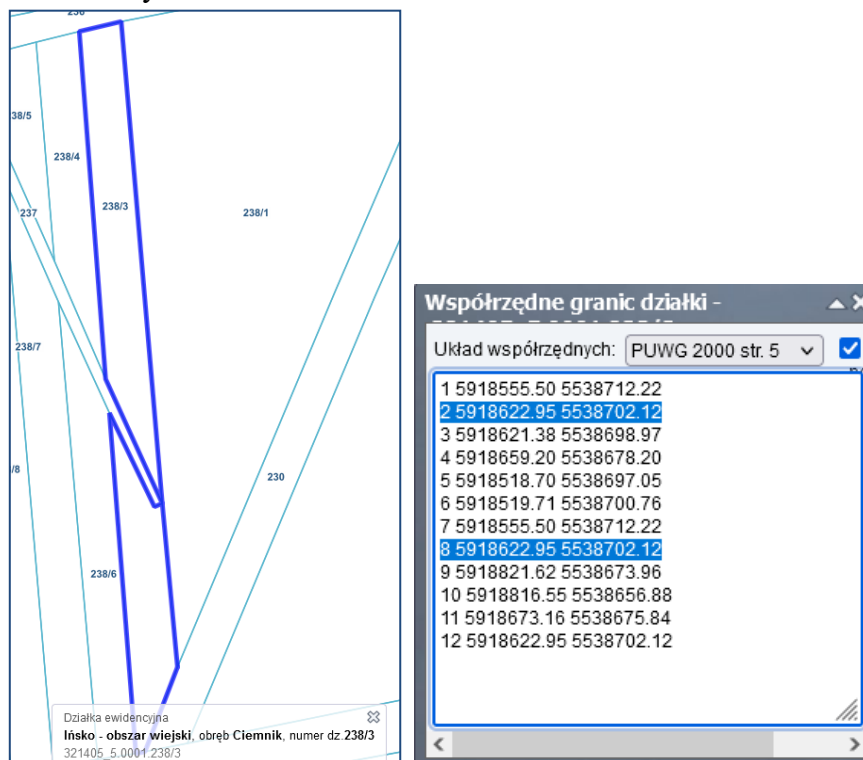
– z których każda składa się z dwóch lub więcej nieprzylegających obszarów. Poniżej przedstawiam przykłady:

¹ Ustawa z dnia 17 maja 1989 r. Prawo geodezyjne i kartograficzne (Dz. U. z 2023r. poz. 1752).

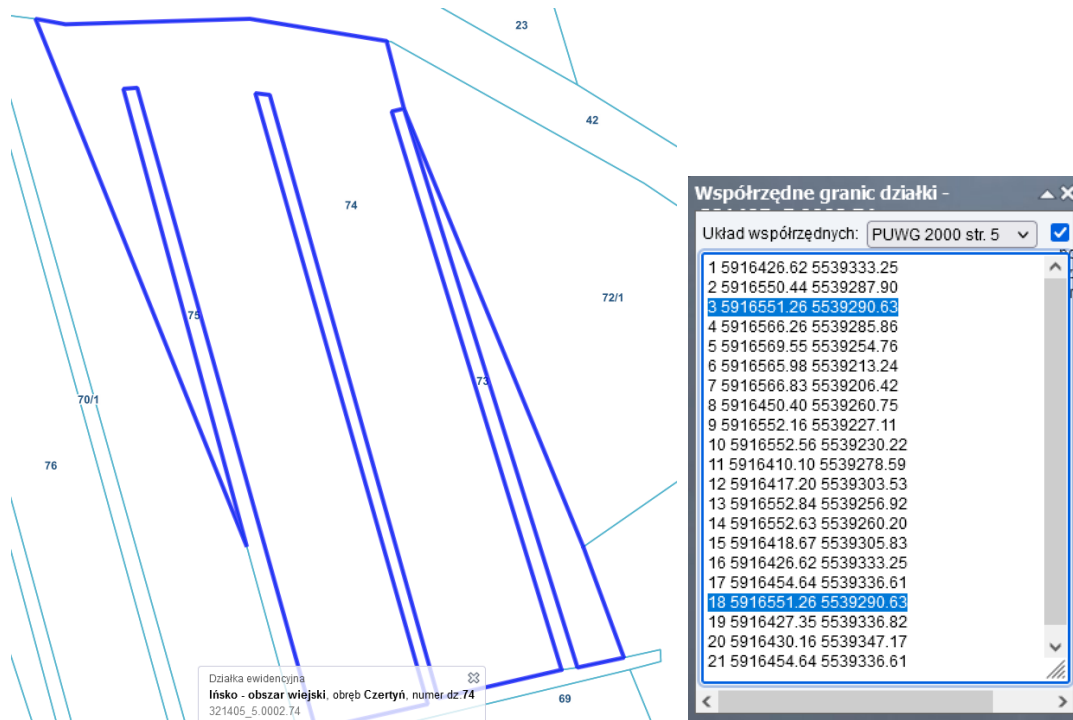


Zgodnie z definicją działki ewidencyjnej² "działkę ewidencyjną stanowi ciągły obszar gruntu, położony w granicach jednego obrębu ewidencyjnego, jednorodny pod względem prawnym, wydzielony z otoczenia za pomocą granic działek ewidencyjnych".

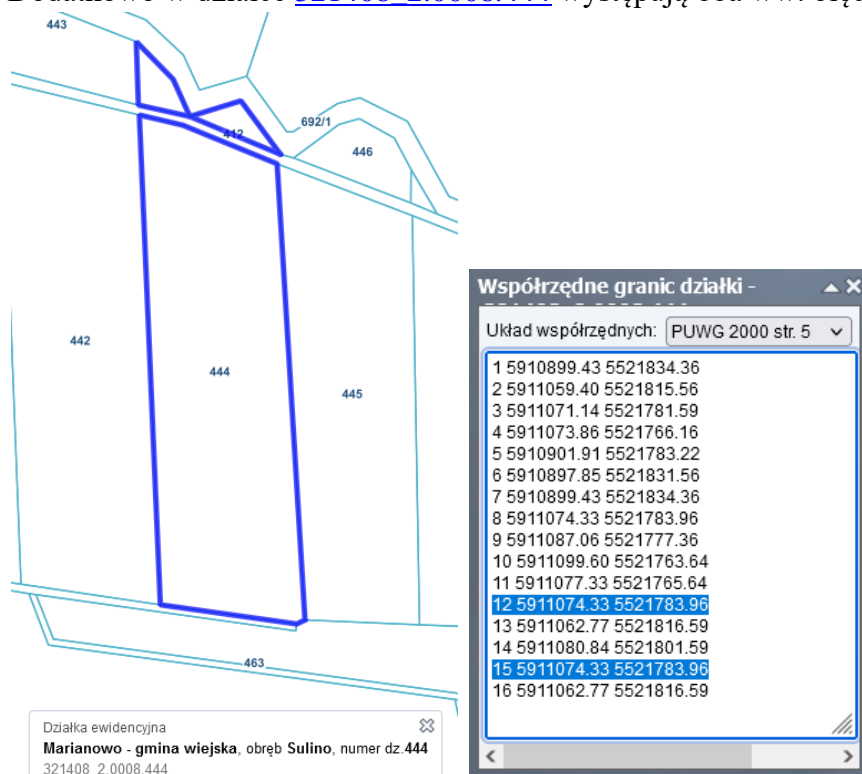
Ponadto w geometrii działek [321405_5.0001.238/3](#), [321405_5.0002.74](#), jest błąd polegający na powtórzeniu współrzędnych. W przedmiotowej sytuacji, aby geometria działki była poprawna, zasadne jest rozdzielenie dwóch stykających się obszarów i nadanie tym obszarom nowych numerów.



² Rozporządzenie MRPiT z dnia 27 lipca 2021 r. w sprawie ewidencji gruntów i budynków (Dz. U. z 2024r. poz. 219)



Dodatkowo w działce [321408 2.0008.444](#) występują oba ww. błędy.



W związku z powyższym wnoszę o niezwłoczną poprawę wskazanego błędu, w trosce o właściwą jakość i wiarygodność rejestru państwowego.

Z poważaniem

dr hab. inż. Waldemar Izdebski

/pismo podpisane elektronicznie/

Do wiadomości:

1. Pani Alicja Kulka – Główny Geodeta Kraju
2. Pan Agnieszka Majewska – Wojewódzki Inspektor Nadzoru Geodezyjnego i Kartograficznego