

**Pan
Eligiusz Komarowski
Starosta Pilski**

Szanowny Panie Starosto

Na podstawie art. 241 Kodeksu postępowania administracyjnego składam wniosek o poprawę danych dotyczących prowadzonej bazy ewidencji gruntów i budynków.

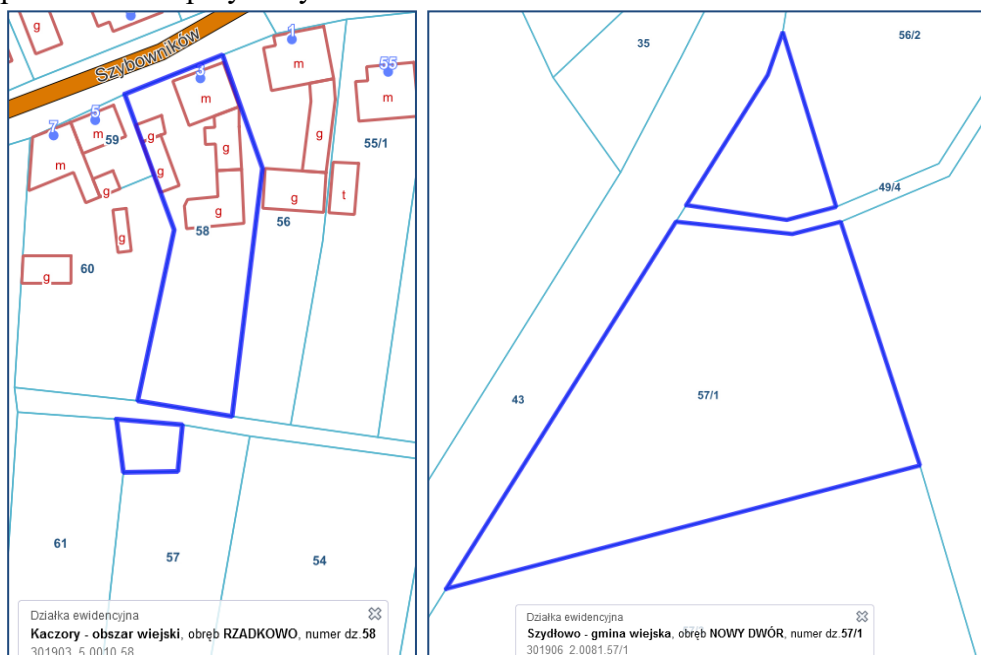
Uzasadnienie

Zgodnie z art. 7d pkt 1 lit. b ustawy PgiK¹ do zadań starosty należy w szczególności (...) tworzenie, prowadzenie i udostępnianie dla obszaru powiatu baz danych, o których mowa w art. 4 ust. 1a pkt 7, 10 i 12 (w tym ewidencji gruntów i budynków).

W bazie ewidencji gruntów i budynków, którą Państwo prowadzą pojawiły się błędy dotyczący geometrii 16 działek:

1. [301902 2.0001.409/7](#)
2. [301902 2.0002.240/5](#)
3. [301902 2.0006.212/46](#)
4. [301903 5.0010.58](#)
5. [301903 5.0012.302/5](#)
6. [301906 2.0077.252](#)
7. [301906 2.0078.185/5](#)
8. [301906 2.0081.19](#)
9. [301906 2.0081.47/2](#)
10. [301906 2.0081.48](#)
11. [301906 2.0081.57/1](#)
12. [301908 5.0007.26/2](#)
13. [301908 5.0008.267/29](#)
14. [301908 5.0008.267/30](#)
15. [301908 5.0013.101](#)
16. [301909 5.0001.30/3](#)

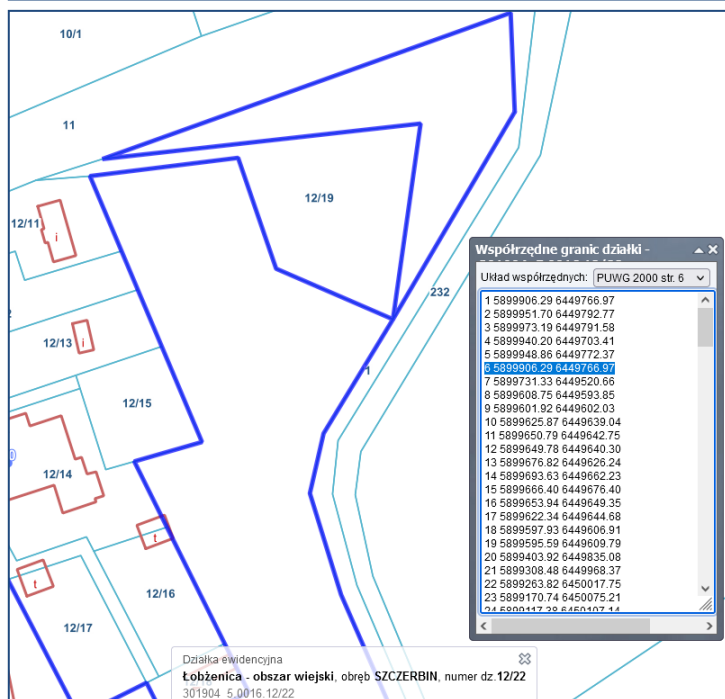
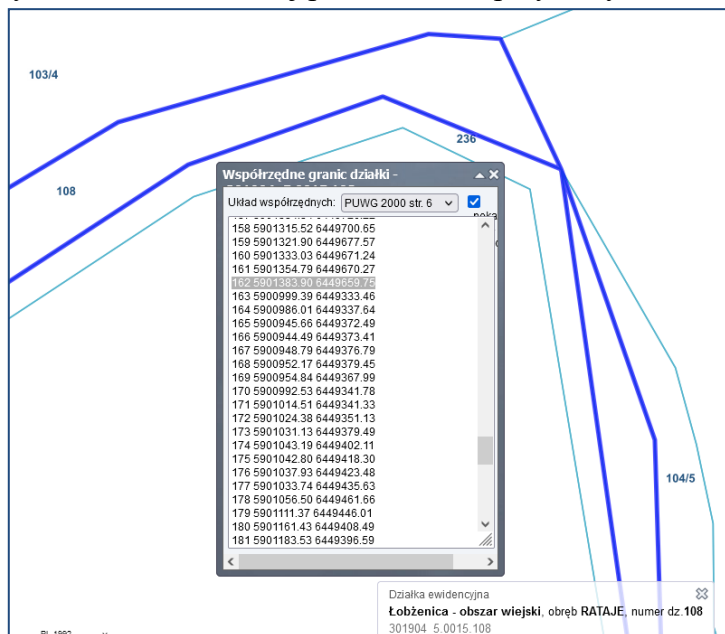
– z których każda składa się z dwóch lub więcej nieprzylegających obszarów. Poniżej przedstawiam przykłady:



¹ Ustawa z dnia 17 maja 1989 r. Prawo geodezyjne i kartograficzne (Dz. U. z 2023r. poz. 1752).

Zgodnie z definicją działki ewidencyjnej² "działkę ewidencyjną stanowi ciągły obszar gruntu, położony w granicach jednego obrębu ewidencyjnego, jednorodny pod względem prawnym, wydzielony z otoczenia za pomocą granic działek ewidencyjnych".

Ponadto w geometrii działek [301904 5.0015.108](#), [301904 5.0016.12/22](#), [301905 5.0008.113](#), [301907 5.0003.8220/3](#), [301907 5.0006.8145](#), jest błąd polegający na powtórzeniu współrzędnych. W przedmiotowej sytuacji, aby geometria działki była poprawna, zasadne jest rozdzielenie dwóch stykających się obszarów i nadanie tym obszarom nowych numerów. Poniżej przedstawiam przykłady:



W związku z powyższym wnoszę o niezwłoczną poprawę wskazanego błędu, w trosce o właściwą jakość i wiarygodność rejestru państwowego.

Z poważaniem

dr hab. inż. Waldemar Izdebski

/pismo podpisane elektronicznie/

Do wiadomości:

1. Pani Alicja Kulka – Główny Geodeta Kraju
2. Pan Paweł Białak – Wojewódzki Inspektor Nadzoru Geodezyjnego i Kartograficznego

² Rozporządzenie MRPiT z dnia 27 lipca 2021 r. w sprawie ewidencji gruntów i budynków (Dz. U. z 2024r. poz. 219)