

**Pani
Iwona Brzozowska
Starosta Nowosolski**

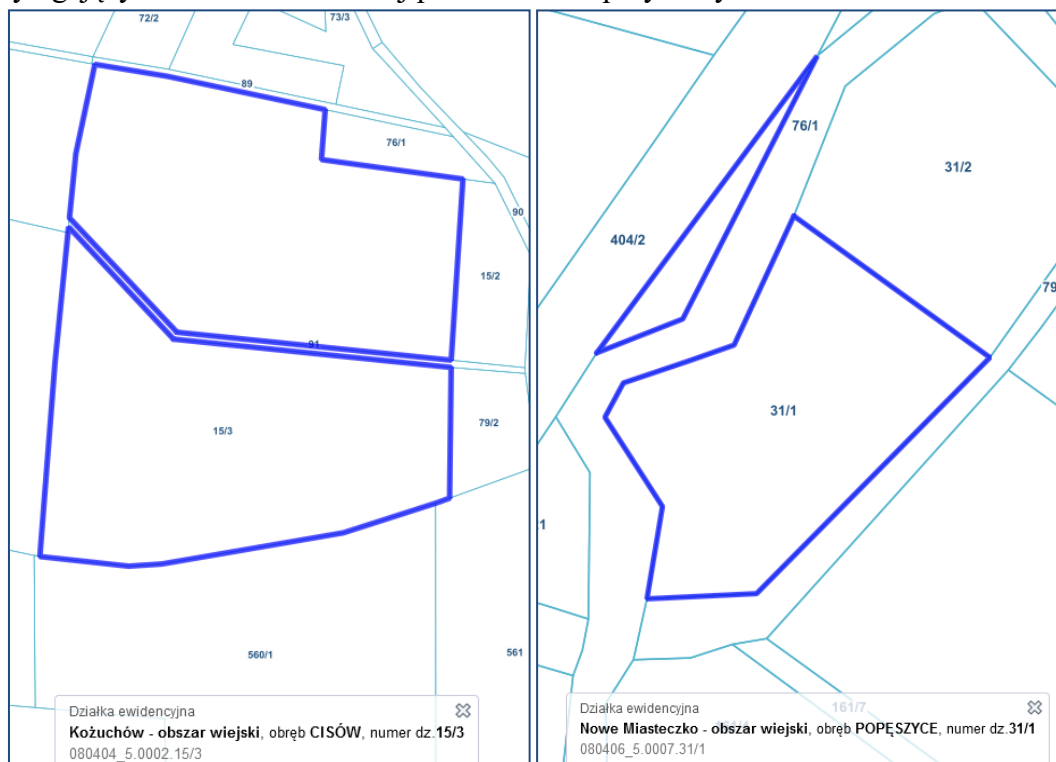
Szanowna Pani Starosto

Na podstawie art. 241 Kodeksu postępowania administracyjnego składam wniosek o poprawę danych dotyczących prowadzonej bazy ewidencji gruntów i budynków.

Uzasadnienie

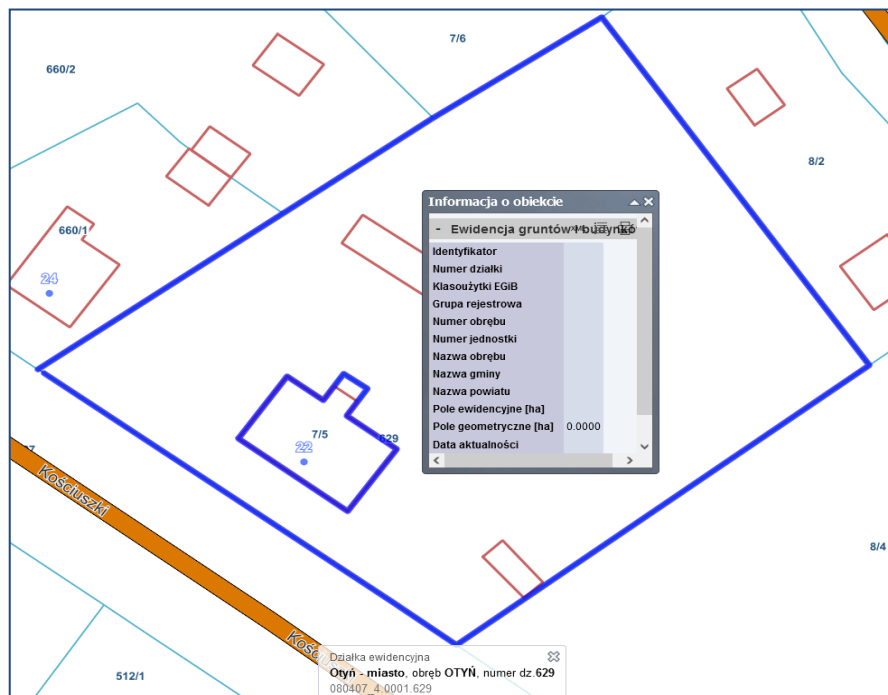
Zgodnie z art. 7d pkt 1 lit. b ustawy Pgik¹ do zadań starosty należy w szczególności (...) tworzenie, prowadzenie i udostępnianie dla obszaru powiatu baz danych, o których mowa w art. 4 ust. 1a pkt 7, 10 i 12 (w tym ewidencji gruntów i budynków).

W bazie ewidencji gruntów i budynków, którą Państwo prowadzą pojawiły się błędy dotyczący geometrii działek [080404 5.0002.15/3](#), [080404 5.0006.238](#), [080405 2.0006.395/3](#), [080405 2.0007.149](#), [080405 2.0008.202/2](#), [080405 2.0016.196](#), [080406 5.0007.31/1](#), [080406 5.0009.184](#), z których każda składa się z dwóch nieprzylegających obszarów. Poniżej przedstawiam przykłady:



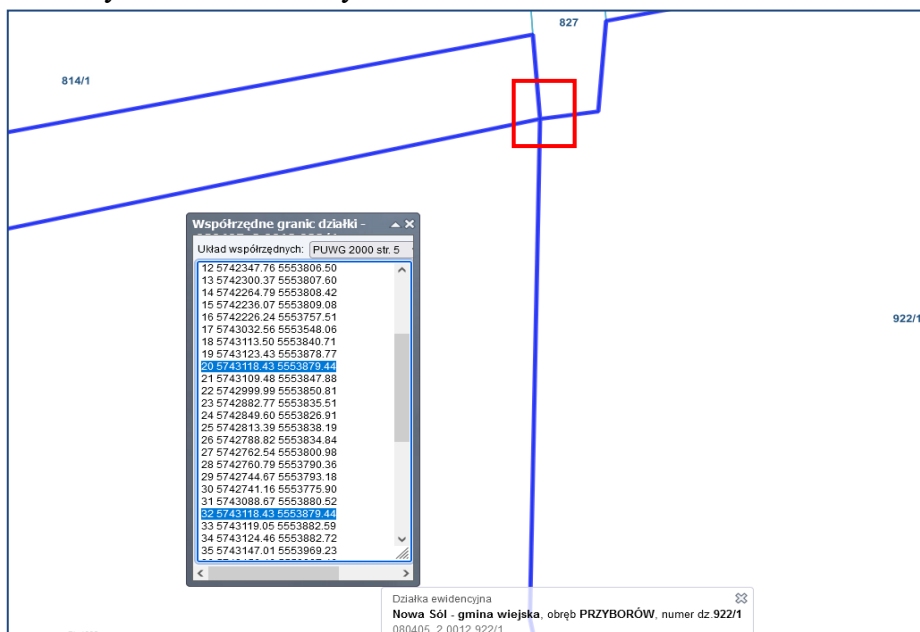
Dodatkowo błędy geometrii dotyczą również działek [080406 5.0003.540](#), [080407 4.0001.629](#) gdzie oprócz tego, że działki składają się z nieprzylegających poligonów to geometria tych działek została zbudowana błędnie jako bufor wokół linii granicznych, czego efektem jest brak działki w środku obszaru. Przykład przedstawiam na rysunku poniżej.

¹ Ustawa z dnia 17 maja 1989 r. Prawo geodezyjne i kartograficzne (Dz. U. z 2023r. poz. 1752).



Zgodnie z definicją działki ewidencyjnej² "działkę ewidencyjną stanowi ciągły obszar gruntu, położony w granicach jednego obrębu ewidencyjnego, jednorodny pod względem prawnym, wydzielony z otoczenia za pomocą granic działek ewidencyjnych".

Ponadto w geometrii działki [080405 2.0012.922/1](#), jest błąd polegający na powtórzeniu współrzędnych X= 5743118.43 Y=553879.44. W przedmiotowej sytuacji, aby geometria działki była poprawna, zasadne jest rozdzielenie dwóch stykających się w ww. punkcie obszarów i nadanie tym obszarom nowych numerów.



W związku z powyższym wnoszę o niezwłoczną poprawę wskazanego błędu, w trosce o właściwą jakość i wiarygodność rejestru państwowego.

Z poważaniem

dr hab. inż. Waldemar Izdebski

/pismo podpisane elektronicznie/

Do wiadomości:

1. Pani Alicja Kulka – Główny Geodeta Kraju
2. Pan Aleksander Bońka – Wojewódzki Inspektor Nadzoru Geodezyjnego i Kartograficznego

² Rozporządzenie MRPiT z dnia 27 lipca 2021 r. w sprawie ewidencji gruntów i budynków (Dz. U. z 2024r. poz. 219)