

**Pan
Grzegorz Garczyński
Starosta Krośnieński**

Szanowny Panie Starosto

Na podstawie art. 241 Kodeksu postępowania administracyjnego składam wniosek o poprawę danych dotyczących prowadzonej bazy ewidencji gruntów i budynków.

Uzasadnienie

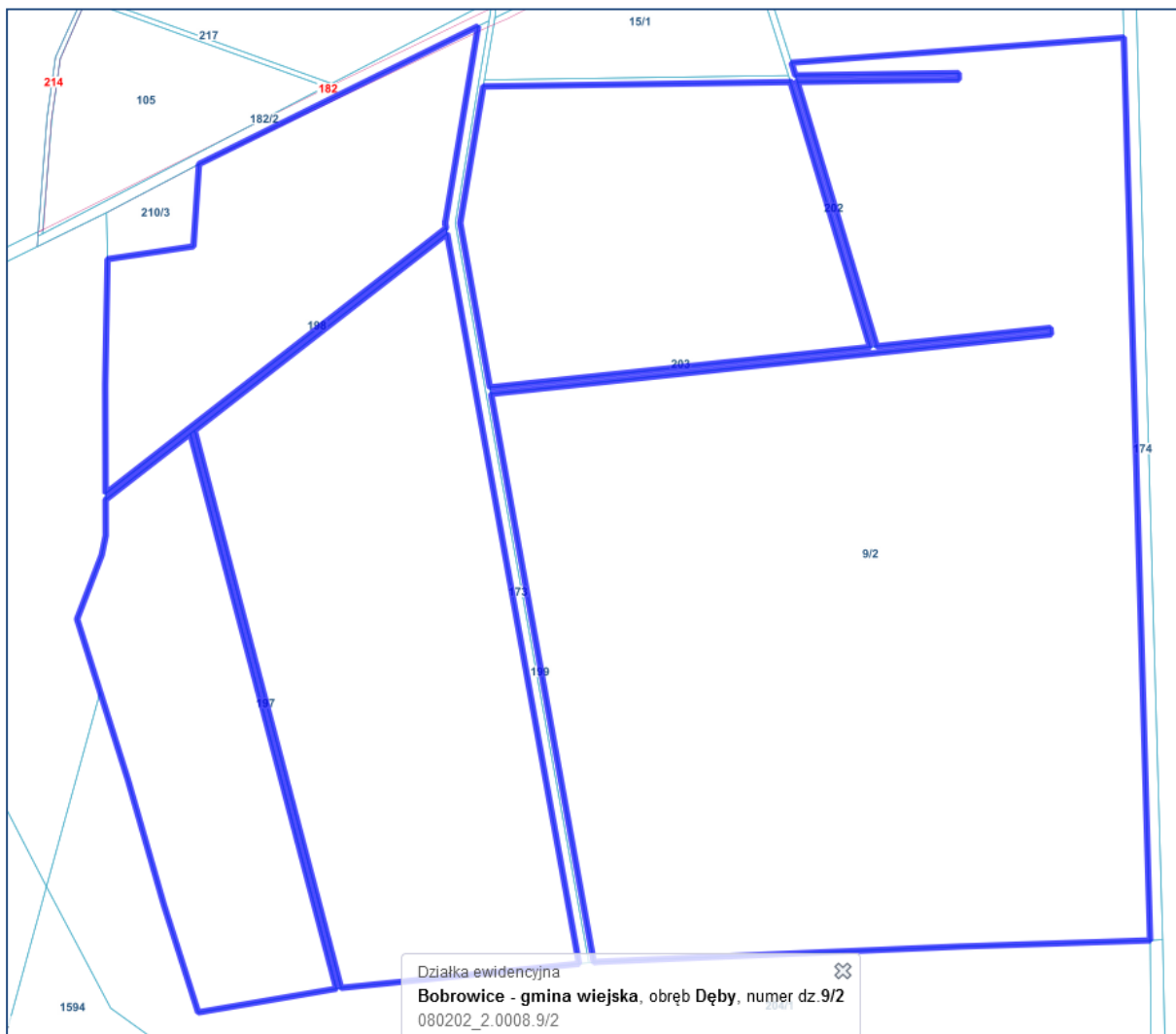
Zgodnie z art. 7d pkt 1 lit. b ustawy Pgik¹ do zadań starosty należy w szczególności (...) tworzenie, prowadzenie i udostępnianie dla obszaru powiatu baz danych, o których mowa w art. 4 ust. 1a pkt 7, 10 i 12 (w tym ewidencji gruntów i budynków).

W bazie ewidencji gruntów i budynków, którą Państwo prowadzą pojawiły się błędy dotyczący geometrii działek

1. 080202 2.0003.220	27. 080205 2.0041.172/2
2. 080202 2.0003.246	28. 080206 4.0001.704/19
3. 080202 2.0008.71/1	29. 080206 5.0004.151/2
4. 080202 2.0008.9/2	30. 080206 5.0005.44/5
5. 080202 2.0011.65/5	31. 080206 5.0007.160/4
6. 080202 2.0012.230	32. 080206 5.0015.145/1
7. 080202 2.0014.325/1	33. 080206 5.0015.254
8. 080202 2.0015.258	34. 080206 5.0015.255
9. 080202 2.0015.8	35. 080207 2.0001.274
10. 080202 2.0016.125/1	36. 080207 2.0001.305/3
11. 080202 2.0016.28/7	37. 080207 2.0001.305/4
12. 080203 2.0001.195/3	38. 080207 2.0001.305/5
13. 080203 2.0001.401	39. 080207 2.0001.310/1
14. 080203 2.0001.423	40. 080207 2.0001.39/1
15. 080203 2.0004.240/1	41. 080207 2.0003.3/2
16. 080203 2.0004.272/5	42. 080207 2.0005.130/5
17. 080203 2.0005.8/1	43. 080207 2.0008.122/2
18. 080204 2.0008.453	44. 080207 2.0008.166
19. 080204 2.0009.273	45. 080207 2.0009.636/1
20. 080204 2.0016.213/8	46. 080207 2.0015.103/3
21. 080205 2.0008.75/3	47. 080207 2.0015.3/1
22. 080205 2.0012.129	48. 080207 2.0015.51/1
23. 080205 2.0018.84/1	49. 080207 2.0015.52
24. 080205 2.0028.160	50. 080207 2.0015.53
25. 080205 2.0040.164/2	51. 080207 2.0015.54
26. 080205 2.0041.171/2	52. 080207 2.0015.8

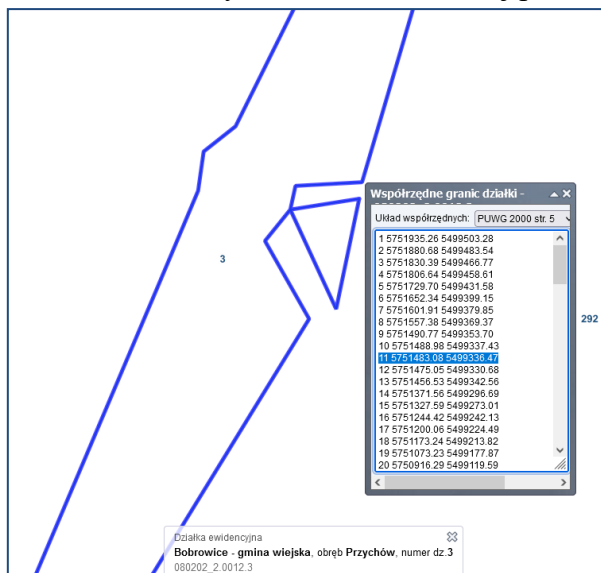
Przedmiotowe działki składają się z dwóch lub więcej nieprzylegających obszarów więc są to tzw. multipoligony. Poniżej podaję przykład:

¹ Ustawa z dnia 17 maja 1989 r. Prawo geodezyjne i kartograficzne (Dz. U. z 2023r. poz. 1752).



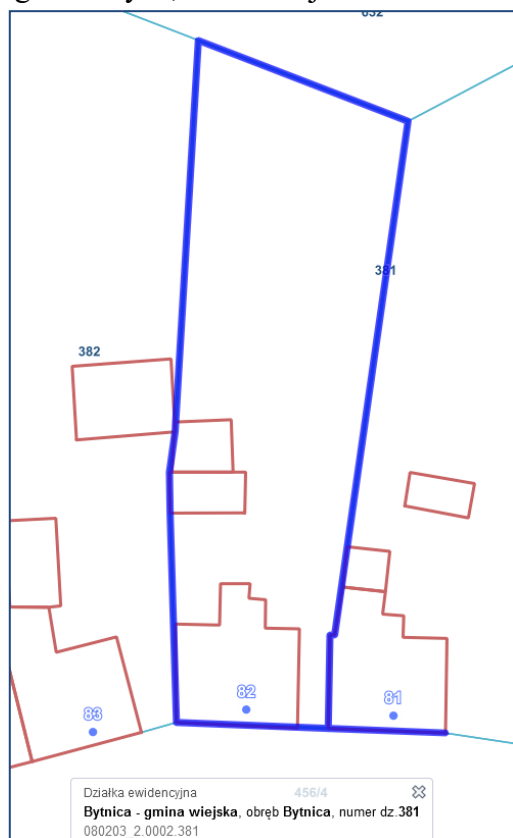
Zgodnie z definicją działki ewidencyjnej² *"działkę ewidencyjną stanowi ciągły obszar gruntu, położony w granicach jednego obrębu ewidencyjnego, jednorodny pod względem prawnym, wydzielony z otoczenia za pomocą granic działek ewidencyjnych"*, zatem zastosowanie multipoligonów jest niezgodne z prawem..

Ponadto w geometrii działek [080202 2.0012.3](#), [080202 2.0014.226/10](#), [080206 5.0005.11](#) jest błąd polegający na powtórzeniu współrzędnych. W przedmiotowej sytuacji, aby geometria działek była poprawna, zasadne jest rozdzielenie dwóch stykających się obszarów i nadanie tym obszarom nowych numerów. Poniżej przedstawiam przykład:



² Rozporządzenie MRPiT z dnia 27 lipca 2021 r. w sprawie ewidencji gruntów i budynków (Dz. U. z 2024r. poz. 219)

Dodatkowo geometria działki [080203_2.0002.381](#) została stworzona przez bufor wokół linii granicznych, co skutkuje brakiem działki wewnątrz obszaru.



W związku z powyższym wnoszę o niezwłoczną poprawę wskazanego błędu, w trosce o właściwą jakość i wiarygodność rejestru państwowego.

Z poważaniem

dr hab. inż. Waldemar Izdebski

/pismo podpisane elektronicznie/

Do wiadomości:

1. Pani Alicja Kulka – Główny Geodeta Kraju
2. Pan Aleksander Bońka – Wojewódzki Inspektor Nadzoru Geodezyjnego i Kartograficznego